



23.05.2024

№ 24-0104-2658

АЛКЕНОВА НУРСУЛУ АМАНДЫКОВНА,
действующей(ему) от имени Коммунальное
государственное учреждение «Общеобразовательная
школа № 7 города Атбасар отдела образования по
Атбасарскому району управления образования
Акмолинской области» на основании доверенности

УВЕДОМЛЕНИЕ о государственной регистрации

Отдел по регистрации и земельному кадастру Атбасарского района Филиал некоммерческого акционерного общества «Государственная корпорация «Правительство для граждан» по Акмолинской области, рассмотрев представленные на регистрацию документы и изучив материалы кадастрового дела на объект недвижимости, расположенный по адресу: обл. Акмолинская, р-н Атбасарский, г. Атбасар, ул. Ч.Валиханова, зд. 13, с кадастровым номером 01:015:005:1919, РКА: 0201300133076209, сообщает, что зарегистрировано право на вышеуказанное недвижимое имущество.

30.05.2024

Осы құжат "Электрондық құжат және электрондық шифрлік қолтаңба туралы" 2003 жылғы 7 қаңтардағы N 370-II ҚРЗ І бабына сәйкес қағаз жеткізгіштегі құжатпен бірдей.
Данный документ согласно пункту 1 статьи 370-II ЗРК от 7 января 2003 года «Об электронном документе и электронной цифровой подписи» равнозначен документу на
бумажном носителе.



*штрих-код БМЖМК АЖ-сынан қабылданған және "Азаматтарға арналған үкімет" КЕ АҚ-ның электрондық-шифрлік қолтаңбасы қойылған деректерді қамтиды
*штрих-код содержит данные, полученные из ИС ЕГКН и подписанные электронно-цифровой подписью соответствующего НАО ГК «Правительство для граждан»



**ЖЫЛЖЫМАЙТЫН МҮЛІК ОБЪЕКТІСІНІҢ КАДАСТРЛЫҚ
ПАСПОРТЫ
КАДАСТРОВЫЙ ПАСПОРТ ОБЪЕКТА НЕДВИЖИМОСТИ**


Жер учаскесі / Земельный участок

1. Облысы Область	Ақмола Ақмолинская
2. Ауданы Район	ауд., Атбасар р-н, Атбасарский
3. Қала (кенті, елді мекені) Город (поселок, населенный пункт)	Атбасар қ. г. Атбасар
4. Қаладағы аудан Район в городе	
5. Мекен-жайы Адрес	Ш.Уәлиханов көш., 13 ғим. ул. Ч.Валиханова, зд. 13
6. Мекенжайдың тіркеу коды Регистрационный код адреса	0201300133076209
7. Кадастрлық нөмір Кадастровый номер	01:015:005:1919
8. Кадастрлық іс нөмірі Номер кадастрового дела	0104/38497

Паспорт 2024 жылғы «30» мамыр жағдайы бойынша жасалған
Паспорт составлен по состоянию на «30» мая 2024 года

Тапсырыс № / № заказа 101000054374758

Осы құжат «Электрондық құжат және электрондық цифрлық қолтаңба туралы» 2003 жылғы 7 қаңтардағы N 370-ІІ ҚРЗ 1 бабына сәйкес қағаз жеткізгіштегі құжатпен бірдей.
Данный документ согласно пункту 1 статьи 370-ІІ ЗРК от 7 января 2003 года «Об электронном документе и электронной цифровой подписи» равнозначен документу на бумажном носителе.



*штрих-код ЖМБМК АЖ-дан алынған және қызмет берушінің электрондық-цифрлық қолтаңбасымен қол қойылған деректерді қамтиды: «Азаматтарға арналған үкімет» Мемлекеттік корпорациясы» коммерциялық емес акционерлік қоғамының Ақмола облысы бойынша филиалының Атбасар ауданының Тіркеу және жер кадастры бөлімі
*штрих-код содержит данные, полученные из ИС ЕГРН и подписанные электронно-цифровой подписью услугодателя: Отдел по регистрации и земельному кадастру Атбасарского района Филиал некоммерческого акционерного общества «Государственная корпорация «Правительство для граждан» по Ақмолинской области

**ЖЕР УЧАСКЕСІ ТУРАЛЫ ЖАЛПЫ МӘЛІМЕТТЕР
ОБЩИЕ СВЕДЕНИЯ О ЗЕМЕЛЬНОМ УЧАСТКЕ**

Кадастрлық нөмір / Кадастровый номер 01:015:005:1919

Меншік түрі / Форма собственности* Мемлекеттік/Государственная

Жер учаскесіне құқық түрі / Вид права на земельный участок тұрақты жер пайдалану/постоянное землепользование

Жалға алудың аяқталу мерзімі мен күні / Срок и дата окончания аренды** -

Жер учаскесінің аланы, гектар/квадрат метр /
Площадь земельного участка, гектар/квадратный метр*** 0.7170 гектар.

**Елді мекендердің (қалалардың, кенттер мен ауылдық елді мекендердің)
жері/Земли населенных пунктов (городов, поселков и сельских населенных
пунктов)**

Жердің санаты / Категория земель -

Жер учаскесінің нысаналы мақсаты /
Целевое назначение земельного участка**** мектеп ғимаратын пайдалану және қызмет көрсету үшін/
для эксплуатации и обслуживания здания школы

Елді мекендегі функционалдық аймақ (бар болса) /
Функциональная зона в населенном пункте (при наличии)***** -

**экологиялық, санитарлық-гигиеналық және басқа да
арнайы талаптар мен нормативтерді сақтасын,
сондай-ақ жүйелі объектілерге, жер асты және үсті
коммуникацияларға қатынас қамтаймасыз етілсін /
соблюдать экологические, санитарно-гигиенические
и иные специальные требования и нормативы, а
также обеспечить доступ к линейным объектам,
подземным и надземным коммуникациям**

Жер учаскесін пайдаланудағы шектеулер мен ауыртпалықтар /
Ограничения в использовании и обременения земельного участка Бөлінетін/
Делимый

Бөлінуі (бөлінеді/бөлінбейді) / Делимость (делимый, неделимый) Делимый

Ескертпе / Примечание:

* меншік нысаны: мемлекеттік меншік, жеке меншік, кондоминиум / форма собственности: государственная собственность, частная собственность, кондоминиум;


** аяқталу мерзімі мен күні уақытша жер пайдалану кезінде көрсетіледі / срок и дата окончания указывается при временном землепользовании;

*** шаршы метр елді мекендердің жері санаты үшін. Жер учаскесі ауданының үлесі бар болса қосымша көрсетіледі / квадратный метр для категории земель населенных пунктов. Дополнительно указывается доля площади земельного участка при наличии;

**** жеке қосалқы шаруашылық жүргізу үшін берілген жағдайда жер учаскесі телімінің түрі көрсетіледі / в случае предоставления для ведения личного подсобного хозяйства, указывается вид надела земельного участка;

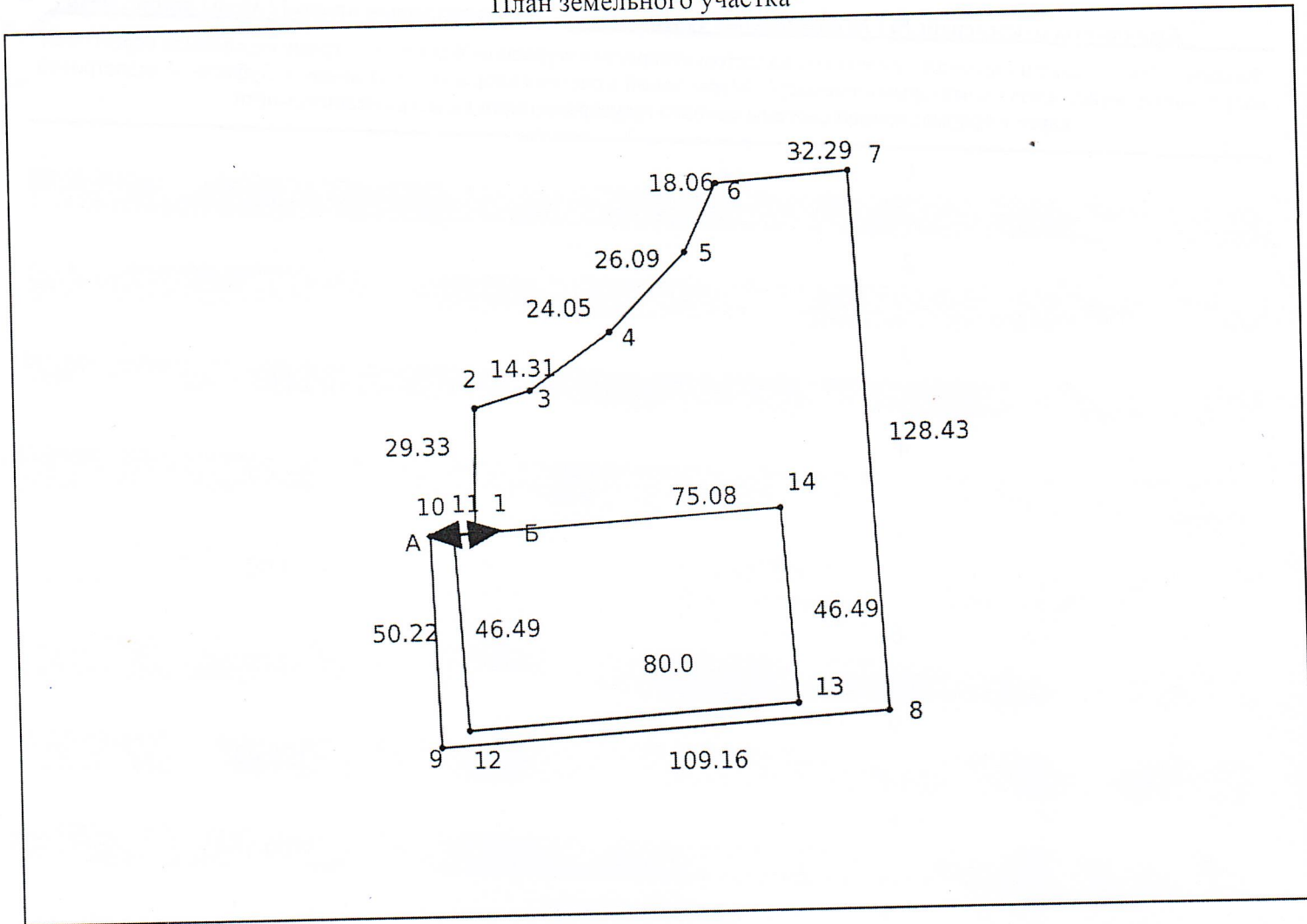
***** жергілікті атқарушы органның шешіміне сәйкес елді мекендер жерлеріндегі функционалдық аймақ / функциональная зона на землях населенных пунктов согласно решения местного исполнительного органа.

Осы құжат «Электрондық құжат және электрондық цифрлық қолтаңба туралы» 2003 жылғы 7 қаңтардағы N 370-ІІ ҚРЗ 1 бабына сәйкес қағаз жеткізгіштегі құжатпен бірдей. Данный документ согласно пункту 1 статьи 370-ІІ ЗРК от 7 января 2003 года «Об электронном документе и электронной цифровой подписи» равнозначен документу на бумажном носителе.



*штрих-код ЖМБМК АЖ-дан алынған және қызмет берушінің электрондық-цифрлық қолтаңбасымен қол қойылған деректерді қамтиды: «Азаматтарға арналған үкімет» Мемлекеттік корпорациясы» коммерциялық емес акционерлік қоғамының Ақмола облысы бойынша филиалының Атбасар ауданының Тіркеу және жер кадастры бөлімі
*штрих-код содержит данные, полученные из ИС ЕГРН и подписанные электронно-цифровой подписью услугодателя: Отдел по регистрации и земельному кадастру Атбасарского района Филиал некоммерческого акционерного общества «Государственная корпорация «Правительство для граждан» по Акмолинской области

Жер учаскесінің жоспары*
План земельного участка*



Ескертпе / Примечание:

* Бірыңғай мемлекеттік жылжымайтын мүлік кадастрының ақпараттық жүйесінің Жария кадастрлық картасында көрсетілген координаттар жүйесіндегі сызықтардың өлшемдері / меры линий в системе координат, указанной в Публичной кадастровой карте информационной системы единого государственного кадастра


Масштабы / Масштаб 1:2000

Шартты белгілер / Условные обозначения:



- тіркелген жер учаскесі / зарегистрированный земельный участок
- жобаланатын жер учаскесі / проектируемый земельный участок
- іргелес жер учаскесі / смежный земельный участок

Осы құжат «Электрондық құжат және электрондық цифрлық қолтаңба туралы» 2003 жылғы 7 қаңтардағы N 370-ІІ ҚРЗ 1 бабына сәйкес қағаз жеткізгіштегі құжатпен бірдей. Данный документ согласно пункту 1 статьи 370-ІІ ЗРК от 7 января 2003 года «Об электронном документе и электронной цифровой подписи» равнозначен документу на бумажном носителе.



*штрих-код ЖМБМК АЖ-дан алынған және қызмет берушінің электрондық-цифрлық қолтаңбасымен қол қойылған деректерді қамтиды: «Азаматтарға арналған үкім Мемлекеттік корпорациясы» коммерциялық емес акционерлік қоғамының Ақмола облысы бойынша филиалының Атбасар ауданының Тіркеу және жер кадастры бөлімі.
*штрих-код содержит данные, полученные из ИС ЕГКН и подписанные электронной-цифровой подписью услугодателя: Отдел по регистрации и земельному кадастру Атбасарского района Филиал некоммерческого акционерного общества «Государственная корпорация «Правительство для граждан» по Ақмолинской области

**Сызықтардың өлшемін шығару
Выноска мер линий**


Бұрылысты нүктелердің № / № поворотных точек

Сызықтардың өлшемі / Меры линий, метр

Жылжымайтын мүліктің бірыңғай мемлекеттік кадастры ақпараттық жүйесінің Жария кадастрлық картасында көрсетілген координаттар жүйесіндегі сызықтарын өлшемдері / Меры линий в системе координат, указанной в Публичной кадастровой карте информационной системы единого государственного кадастра недвижимости

1	29.33
2	14.31
3	24.05
4	26.09
5	18.06
6	32.29
7	128.43
8	109.16
9	50.22
10	5.69
11	46.49
12	80.00
13	46.49
14	75.08

Осы құжат «Электрондық құжат және электрондық цифрлық қолтаңба туралы» 2003 жылғы 7 қаңтардағы N 370-ІІ ҚРЗ 1 бабына сәйкес қағаз жеткізгіштегі құжатпен бірдей. Данный документ согласно пункту 1 статьи 370-ІІ ЗРК от 7 января 2003 года «Об электронном документе и электронной цифровой подписи» равнозначен документу на бумажном носителе.




*штрих-код ЖМБМК АЖ-дан алынған және қызмет берушінің электрондық-цифрлық қолтаңбасымен қол қойылған деректерді қамтиды: «Азаматтарға арналған үкімет» Мемлекеттік корпорациясы» коммерциялық емес акционерлік қоғамының Ақмола облысы бойынша филиалының Атбасар ауданының Тіркеу және жер кадастры бөлімі *штрих-код содержит данные, полученные из ИС ЕГКН и подписанные электронно-цифровой подписью услугодателя: Отдел по регистрации и земельному кадастру Атбасарского района Филиал некоммерческого акционерного общества «Государственная корпорация «Правительство для граждан» по Акмолинской области

Бірыңғай мемлекеттік координаттар жүйесіндегі сызықтардың өлшемдері./ Меры линий в единой государственной системе координат

1	29.33
2	14.31
3	24.05
4	26.09
5	18.06
6	32.29
7	128.43
8	109.16
9	50.22
10	5.69
11	46.49
12	80.00
13	46.49

Осы құжат «Электрондық құжат және электрондық цифрлық қолтаңба туралы» 2003 жылғы 7 қаңтардағы N 370-ІІ ҚРЗ 1 бабына сәйкес қағаз жеткізгіштегі құжатпен бірдей. Данный документ согласно пункту 1 статьи 370-ІІ ЗРК от 7 января 2003 года «Об электронном документе и электронной цифровой подписи» равнозначен документу на бумажном носителе.



*штрих-код ЖМБМК АЖ-дан алынған және қызмет берушінің электрондық-цифрлық қолтаңбасымен қол қойылған деректерді қамтиды: «Азаматтарға арналған үкімет» Мемлекеттік корпорациясы» коммерциялық емес акционерлік қоғамының Ақмола облысы бойынша филиалының Атбасар ауданының Тіркеу және жер кадастры бөлімі
*штрих-код содержит данные, полученные из ИС ЕГРН и подписанные электронно-цифровой подписью услугодателя: Отдел по регистрации и земельному кадастру Атбасарского района Филиал некоммерческого акционерного общества «Государственная корпорация «Правительство для граждан» по Акмолинской области

14

75.08

1

**Шектес жер учаскелердің кадастрлық нөмірлері (жер санаттары)*
Кадастровые номера (категории земель) смежных земельных участков***

Бастап / От	Дейін / До	Сипаттамасы / Описание
А	Б	земли г.Атбасар
Б	А	01:015:005:1431 (0.3720 гектар.)


**Жоспар шекарасындағы бөге жер учаскелері
Посторонние земельные участки в границах плана**

Жоспардағы № / № на плане	Жоспар шегіндегі бөтен жер учаскелерінің кадастрлық нөмірлері / Кадастровые номера посторонних земельных участков в границах плана	Ауданы / Площадь, гектар/кв. метр**

Ескертпе / Примечание:

- * шектесулердің сипаттамасы жер учаскесіне сәйкестендіру құжатын дайындау сәтіне жарамды / описание смежных действительно на момент изготовления идентификационного документа на земельный участок.
- ** шаршы метр елді мекендердің жері санаты үшін / квадратный метр для категории земель населенных пунктов

Осы құжат «Электрондық құжат және электрондық шифрлық қолтаңба туралы» 2003 жылғы 7 қаңтардағы N 370-ІІ ҚРЗ 1 бабына сәйкес қағаз жеткізгіштегі құжатпен бірдей.
Данный документ согласно пункту 1 статьи 370-ІІ ЗРК от 7 января 2003 года «Об электронном документе и электронной цифровой подписи» равнозначен документу на бумажном носителе.



*штрих-код ЖМБМК АЖ-дан алынған және қызмет берушінің электрондық-шифрлық қолтаңбасымен қол қойылған деректерді қамтиды: «Азаматтарға арналған үкімет» Мемлекеттік корпорациясы» коммерциялық емес акционерлік қоғамының Ақмола облысы бойынша филиалының Атбасар ауданының Тіркеу және жер кадастры бөлімі.
*штрих-код содержит данные, полученные из ИС ЕГРН и подписанные электронно-цифровой подписью услугодателя: Отдел по регистрации и земельному кадастру Атбасарского района Филиал некоммерческого акционерного общества «Государственная корпорация «Правительство для граждан» по Ақмолинской области